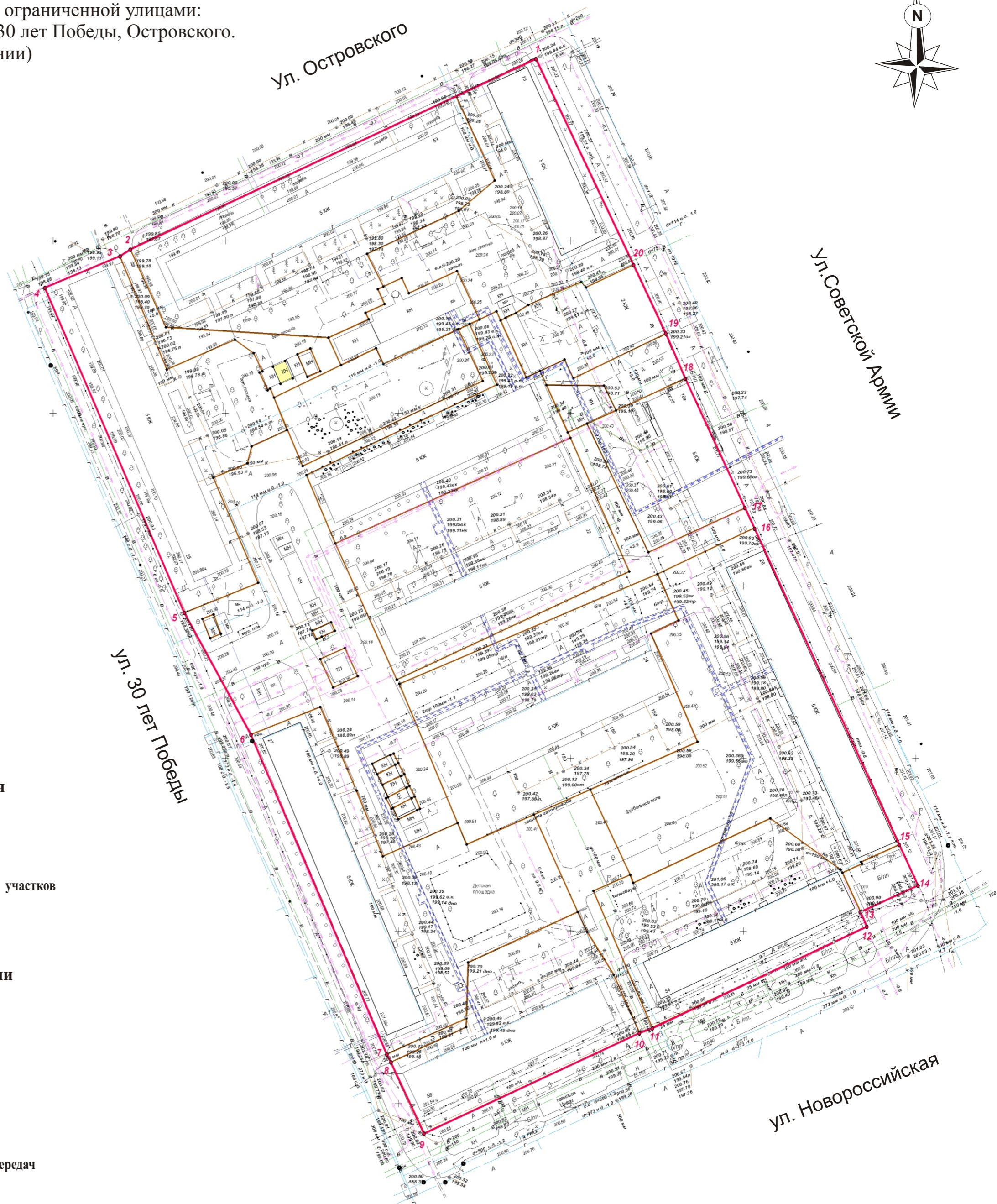
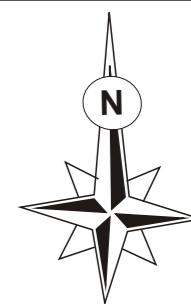


Чертеж планировки территории ограниченной улицами:
Советской Армии, Новороссийской, 30 лет Победы, Островского.
(красные линии)



Условные обозначения


- 1 2 Красные линии
- Границы учтенных земельных участков

Существующие коммуникации и здания

- Водопровод
- Фикальная канализация
- Газопровод
- Теплотрасса
- Подземные линии электропередач
- Кабель связи
- Надземные линии электропередач
- Здания
- Здания, местоположение которых установлено по результатам кадастровых работ

Краснодарский край МО город Армавир Проект планировки территории, ограниченной улицами Советской Армии, Новороссийской, 30 лет Победы, Островского.				Стадия	Лист	Листов
				Муниципальное образование город Армавир	1	4
Изм. Кол.уч Лист. № док. Подп. Дата Директор Фисенко Выполнил Дмитриенко				Чертеж красных линий М 1:1000		МКУ "УАИГ"

Чертеж планировки территории ограниченной улицами:
Советской Армии, Новороссийской, 30 лет Победы, Островского.
(линии обозначающие улицы, проезды, линии связи,
объекты инженерной инфраструктуры, проходы)



Условные обозначения

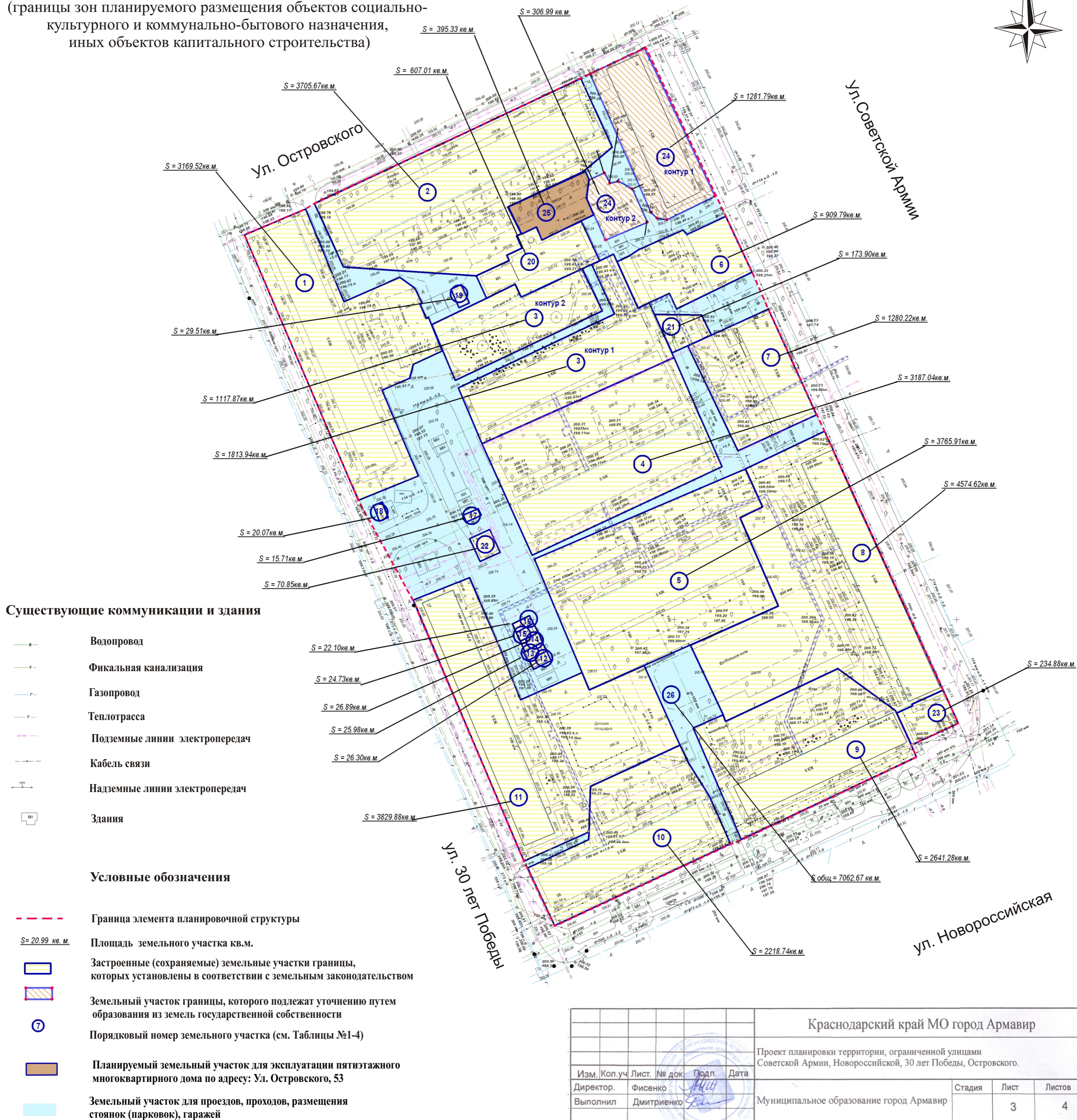

- Направление движения
- Граница элемента планировочной структуры
- Основные пути пешеходного движения
- Остановка общественного транспорта
- Пешеходные переходы

Существующие коммуникации и здания

- Водопровод
- Фикальная канализация
- Газопровод
- Теплотрасса
- Подземные линии электропередач
- Кабель связи
- Надземные линии электропередач
- Здания

Краснодарский край МО город Армавир					
Проект планировки территории, ограниченной улицами Советской Армии, Новороссийской, 30 лет Победы, Островского.					
Изм.	Кол.уч	Лист	№ док	Подп.	Дата
Директор	Фисенко				
Выполнил	Дмитриенко				
Муниципальное образование город Армавир					
Схема организации дорожного движения М 1:1000					
				Стадия	Лист
					Листов
				2	4
МКУ "УАиГ"					

Чертеж планировки территории ограниченной улицами:
 Советской Армии, Новороссийской, 30 лет Победы, Островского.
 (границы зон планируемого размещения объектов социально-культурного и коммунально-бытового назначения, иных объектов капитального строительства)



Существующие коммуникации и здания

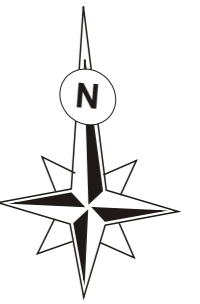
- Водопровод
- Фикальная канализация
- Газопровод
- Теплограсса
- Подземные линии электропередач
- Кабель связи
- Надземные линии электропередач
- Здания

Условные обозначения

- Граница элемента планировочной структуры
- Площадь земельного участка кв.м.
- Застроенные (сохраняемые) земельные участки границы, которых установлены в соответствии с земельным законодательством
- Земельный участок границы, которого подлежат уточнению путем образования из земель государственной собственности
- Порядковый номер земельного участка (см. Таблицы №1-4)
- Планируемый земельный участок для эксплуатации пятиэтажного многоквартирного дома по адресу: Ул. Островского, 53
- Земельный участок для проездов, проходов, размещения стоянок (парковок), гаражей

Краснодарский край МО город Армавир					
Проект планировки территории, ограниченной улицами Советской Армии, Новороссийской, 30 лет Победы, Островского.					
Изм.	Кол.уч	Лист.	№ док	Подп.	Дата
Директор.	Фисенко				
Выполнил	Дмитриенко				
Муниципальное образование город Армавир				Стадия	Лист
Муниципальное образование город Армавир					3
Муниципальное образование город Армавир				Листов	4
Схема границ зон планируемого размещения объектов социально-культурного и коммунально-бытового назначения, иных объектов капитального строительства М 1:1000					МКУ "УАИГ"

Чертеж межевания

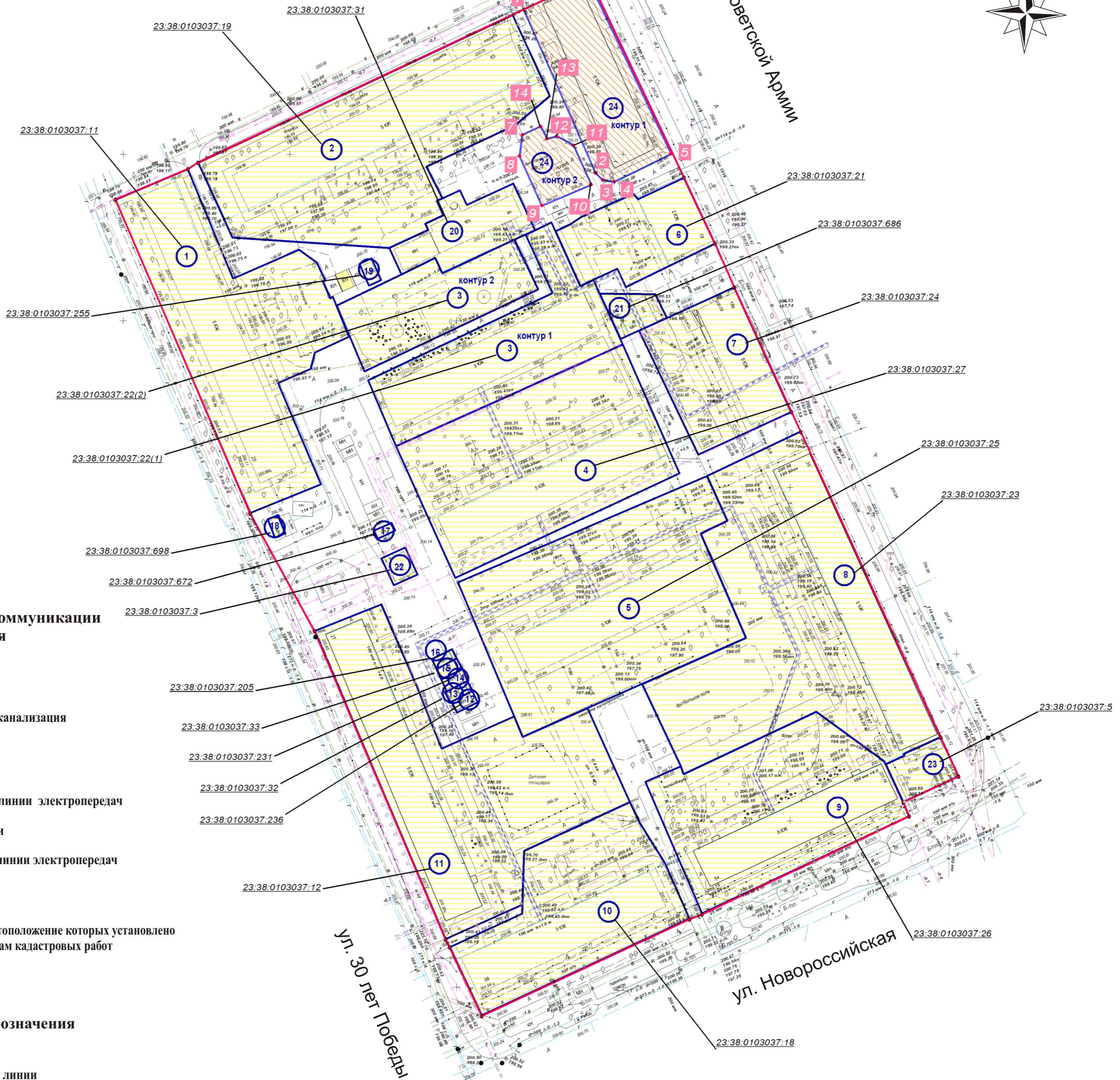


Ул. Островского

Ул. Советской Армии

ул. 30 лет Победы

ул. Новороссийская



Существующие коммуникации и здания

- Водопровод
- Фикальная канализация
- Газопровод
- Теплотрасса
- Подземные линии электропередач
- Кабель связи
- Надземные линии электропередач
- Здания
- Здания, местоположение которых установлено по результатам кадастровых работ

Условные обозначения

- Красные линии
- 23:38:0103037:23 Кадастровый номер учтенного земельного участка
- Застроенные (сохраняемые) земельные участки границы, которых установлены в соответствии с земельным законодательством
- Земельный участок границы, которого подлежат уточнению путем образования из земель государственной собственности
- Порядковый номер земельного участка (см. Таблицы №1-2)

Краснодарский край МО город Армавир					
Проект планировки территории, ограниченной улицами Советской Армии, Новороссийской, 30 лет Победы, Островского.					
Изм.	Кол.уч	Лист	№ док	Подп.	Дата
Выполнил	Фисенко Дмитрий				
Муниципальное образование город Армавир				Стадия	Лист
				4	4
Чертеж межевания М 1:1000				МКУ "УАиГ"	