АДМИНИСТРАЦИЯ МУНИЦИПАЛЬНОГО ОБРАЗОВАНИЯ ГОРОД АРМАВИР

ПОСТАНОВЛЕНИЕ

от 20.03.2024 № 505

г. Армавир

О внесении изменений в постановление администрации муниципального образования город Армавир от 23 ноября 2020 года №1763 «Об утверждении схемы размещения передвижных цирков, передвижных зоопарков и передвижных луна-парков, сезонных аттракционов на землях или земельных участках, находящихся в государственной или муниципальной собственности на территории муниципального образования город Армавир»

В соответствии постановлением Правительства Российской Федерации от 3 декабря 2014 года №1300 «Об утверждении перечня видов объектов, размещение которых может осуществляться на землях или земельных участках, находящихся в государственной или муниципальной собственности, без предоставления земельных участков и установления сервитутов», постановлением главы администрации (губернатора) Краснодарского края от 6 июля 2015 года №627 «Об установлении Порядка и условий размещения объектов на землях или земельных участках, находящихся в государственной или муниципальной собственности, без представления земельных участков и установления сервитутов на территории Краснодарского края» постановляю:

1. Внести изменения в постановление администрации муниципального образования город Армавир от 23 ноября 2020 года №1763 «Об утверждении схемы размещения передвижных цирков, передвижных зоопарков и передвижных луна-парков, сезонных аттракционов на землях или земельных участках, находящихся в государственной или муниципальной собственности на территории муниципального образования город Армавир», изложив приложения №1-3 к постановлению в новой редакции согласно приложениям 1-3 к настоящему постановлению.

2. Признать утратившим силу постановление администрации муниципального образования город Армавир от 31 мая 2023 год №1127 «О внесении изменений в постановление администрации муниципального образования город Армавир от 23 ноября 2020 года №1763 «Об утверждении схемы размещения передвижных цирков, передвижных зоопарков и передвижных луна-парков, сезонных аттракционов на землях или земельных

участках, находящихся в государственной или муниципальной собственности на территории муниципального образования город Армавир».

3. Настоящее постановление подлежит официальному опубликованию в порядке, установленном для официального опубликования муниципальных правовых актов.

4. Сектору информационных технологий администрации муниципального образования город Армавир (Степовой К.А) разместить настоящее постановление в сети «Интернет» на официальном сайте администрации муниципального образования город Армавир (www.armawir.ru) в течение 10 рабочих дней после его принятия.

5. Отделу по связям со средствами массовой информации и общественностью администрации муниципального образования город Армавир (Емельянчиков В.А) обеспечить опубликование настоящего постановления в газете «Муниципальный вестник Армавира».

6. Контроль за выполнением данного постановления возложить на заместителя главы муниципального образования город Армавир Гуреева И.Е.

7. Постановление вступает в силу со дня его подписания.

Глава муниципального образования
город Армавир А.Ю.Харченко

ОТДЕЛ ДЕЛОПРОИЗВОДСТВА

ПРИЛОЖЕНИЕ 1
к постановлению
администрации
муниципального образования
город Армавир
от 20.03.2024 № 505

«ПРИЛОЖЕНИЕ №1

УТВЕРЖДЕНА
постановлением
администрации
муниципального образования
город Армавир
от 23 ноября 2020 №1763

(в редакции постановления
администрации
муниципального образования
город Армавир
от 20.03.2024 № 505)

СХЕМА
размещения передвижных цирков, передвижных зоопарков и передвижных луна-парков, сезонных аттракционов на землях или земельных участках, находящихся в государственной или муниципальной собственности на территории муниципального образования город Армавир

Порядковый номер объекта	Адресный ориентир - место размещения объекта(ов), или наименование (описание) территории, на которой предполагается размещение объекта(ов), кадастровый номер земельного участка (в случае его наличия)	Вид объектов (ов) предполагаемых к размещению на соответствующей территории и их необходимое количество	Площадь территории, на которой планируется размещение объекта (ов), размеры объектов (ов)	Специализация объекта (ов) (с указанием оказываемой услуги)	Дополнительные требования предъявляемые к объекту (ам)
1	2	3	4	5	6
1	РФ, Краснодарский край, г. Армавир, вблизи адресного ориентира: улица Тенистая	сезонный аттракцион	82,6 кв.м	организация работы аттракционов (3-х уровневый лабиринт)	нет

2	РФ, Краснодарский край, г. Армавир, вблизи адресного ориентира: улица Тенистая	сезонный аттракцион	364,0 кв.м	организация работы аттракционов (батутный комплекс)	нет
3	РФ, Краснодарский край, г. Армавир, вблизи адресного ориентира: улица Тенистая	сезонный аттракцион	119,0 кв.м	организация работы аттракционов (призовой аттракцион)	нет
4	РФ, Краснодарский край, г. Армавир, вблизи адресного ориентира: улица Тенистая	сезонный аттракцион	169 кв.м	организация работы аттракционов (батут «Тарзанка»)	нет
5	РФ, Краснодарский край, г. Армавир, вблизи адресного ориентира: улица Тенистая	сезонный аттракцион	51,84 кв.м	организация работы аттракционов (карусель «Ветерок 4»)	нет
6	РФ, Краснодарский край, г. Армавир, вблизи адресного ориентира: улица Тенистая	сезонный аттракцион	1750,0 кв.м	организация работы аттракционов (веревочный парк)	нет»
7	РФ, Краснодарский край, г. Армавир, вблизи адресного ориентира: улица Тенистая	Придвижной луна-парка	143,39 кв.м	размещение придвижного луна-парка (модульная мобильная конструкция)	нет
8	РФ, Краснодарский край, г. Армавир, вблизи адресного ориентира: парк «Комсомольский» расположенный между ул.Урицкого/Софьи Перовского и ул. Тургенева/Луначарского	сезонный аттракцион	2105 кв.м	организация работы аттракционов (батут, лабиринт, тир, батут, рыбалочка)	нет
9	РФ, Краснодарский край, г. Армавир, вблизи адресного ориентира: ул. Кирова 44	сезонный аттракцион	2,31 кв.м	организация работы аттракционов (развлекательный аппарат для измерения силы)	нет
10	РФ, Краснодарский край, г. Армавир, вблизи адресного ориентира: ул. Новороссийская 72Б	сезонный аттракцион	2,31 кв.м	организация работы аттракционов (развлекательный аппарат для измерения силы)	нет
11	РФ, Краснодарский край, г. Армавир, вблизи адресного ориентира: ул. Кирова 65	сезонный аттракцион	2,31 кв.м	организация работы аттракционов (развлекательный аппарат для измерения силы)	Нет
12	РФ, Краснодарский край, г. Армавир, вблизи адресного	сезонный аттракцион	2,31 кв.м	организация работы аттракционов	нет

	ориентира: парк им.Воробьева			(развлекательный аппарат для измерения силы)	
13	РФ, Краснодарский край, г. Армавир, вблизи адресного ориентира: улица Тенистая	сезонный аттракцион	2,31 кв.м	организация работы аттракционов (развлекательный аппарат для измерения силы)	нет
14	РФ, Краснодарский край, г. Армавир, вблизи адресного ориентира: улица Тенистая	сезонный аттракцион	7 кв.м	организация работы аттракционов (автомобили прогулочные)	нет
15	РФ, Краснодарский край, г. Армавир, вблизи адресного ориентира: зеленая зона улица Кирова/Советской Армии	сезонный аттракцион	125 кв.м	организация работы аттракционов (детский игровой лабиринт)	нет
16	РФ, Краснодарский край, г. Армавир, вблизи адресного ориентира: зеленая зона улица Ефремова	сезонный аттракцион	157 кв.м	организация работы аттракционов (детский игровой лабиринт)	нет

Начальник отдела культуры
администрации муниципального
образования город Армавир

В.Н.Зинченко

ПРИЛОЖЕНИЕ 2
к постановлению администрации
муниципального образования
город Армавир
от 20.03.2024 № 505

«ПРИЛОЖЕНИЕ №2
УТВЕРЖДЕНА
постановлением администрации
муниципального образования
город Армавир
от 20.03.2024 № 505

Схема размещения передвижных цирков, передвижных зоопарков и передвижных луна-парков, сезонных аттракционов на землях или земельных участках находящихся в государственной или муниципальной собственности на территории муниципального образования город Армавир

Условные обозначения:

1.Сезонный аттракцион - РФ,Краснодарский край, г.Армавир, вблизи адресного ориентира: улица Тенистая - (3-х уровневый лабиринт)площадь 82,6 кв.м.

2.Сезонный аттракцион - РФ,Краснодарский край, г.Армавир, вблизи адресного ориентира: улица Тенистая - (батутный комплекс)площадь 364 кв.м.

3.Сезонный аттракцион - РФ,Краснодарский край, г.Армавир, вблизи адресного ориентира: улица Тенистая - (призовой аттракцион)площадь 119 кв.м.

4.Сезонный аттракцион - РФ,Краснодарский край, г.Армавир, вблизи адресного ориентира: улица Тенистая - (батут"Тарзанка")площадь 169 кв.м.

5.Сезонный аттракцион - РФ,Краснодарский край, г.Армавир, вблизи адресного ориентира: улица Тенистая - (карусель "Ветерок 4")площадь 51,84 кв.м.

6.Сезонный аттракцион - РФ,Краснодарский край, г.Армавир, вблизи адресного ориентира: улица Тенистая - (веревочный парк)площадь 1750 кв.м.

7.Придвижной луна-парк - РФ,Краснодарский край, г.Армавир, вблизи адресного ориентира: улица Тенистая - (модульная мобильная конструкция) площадь 143,39 кв.м.

8.Сезонные аттракционы - РФ,Краснодарский край, г.Армавир, вблизи адресного ориентира: парк "Комсомольский" расположенный между ул.Урицкого/Софьи Перовской и ул.Тургенева/Луначарского (организация работы аттракционов) площадь 2105 кв.м.

9.Сезонные аттракционы - РФ,Краснодарский край, г.Армавир,вблизи адресного ориентира: ул. Кирова,44 (развлекательный аппарат для измерения силы) площадь 2,31 кв.м.

10. Сезонные аттракционы - РФ, Краснодарский край,

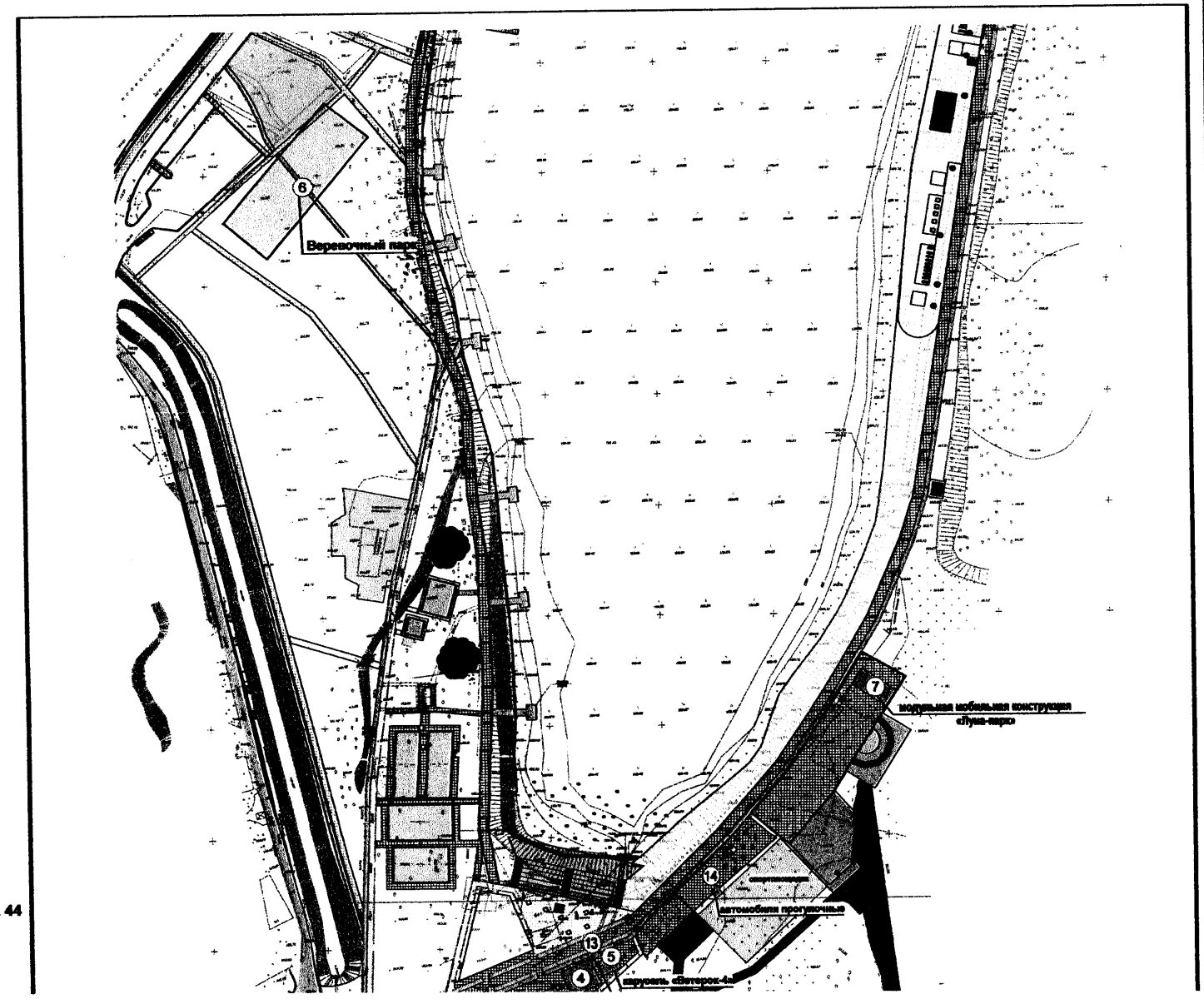

Площадь - 2,31 кв.м.

11. Сезонные аттракционы - РФ, Краснодарский край, г. Армавир, вблизи адресного ориентира: ул. Кирова, 65 (развлекательный аппарат для измерения силы).
Площадь - 2,31 кв.м.

12. Сезонные аттракционы - РФ, Краснодарский край, г. Армавир, вблизи адресного ориентира: ул. Маркова угол ул. Азовская сквер им. «Воробьева» (развлекательный аппарат для измерения силы).
Площадь - 2,31 кв.м.

13. Сезонные аттракционы - РФ, Краснодарский край, г. Армавир, вблизи адресного ориентира: ул. Тенистая (развлекательный аппарат для измерения силы).
Площадь - 2,31 кв.м.

14. Сезонные аттракционы - РФ, Краснодарский край, г. Армавир, вблизи адресного ориентира: ул. Тенистая (автомобили прогулочные).
Площадь - 7 кв.м.

15. Сезонные аттракционы - РФ, Краснодарский край, г. Армавир, вблизи адресного ориентира: ул. Кирова угол ул. Советской Армии, (детский игровой лабиринт).
Площадь - 125 кв.м.

16. Сезонные аттракционы - РФ, Краснодарский край, г. Армавир, вблизи адресного ориентира: ул. Ефремова угол ул. Советской Армии, (детский игровой лабиринт).
Площадь- 157 кв.м.

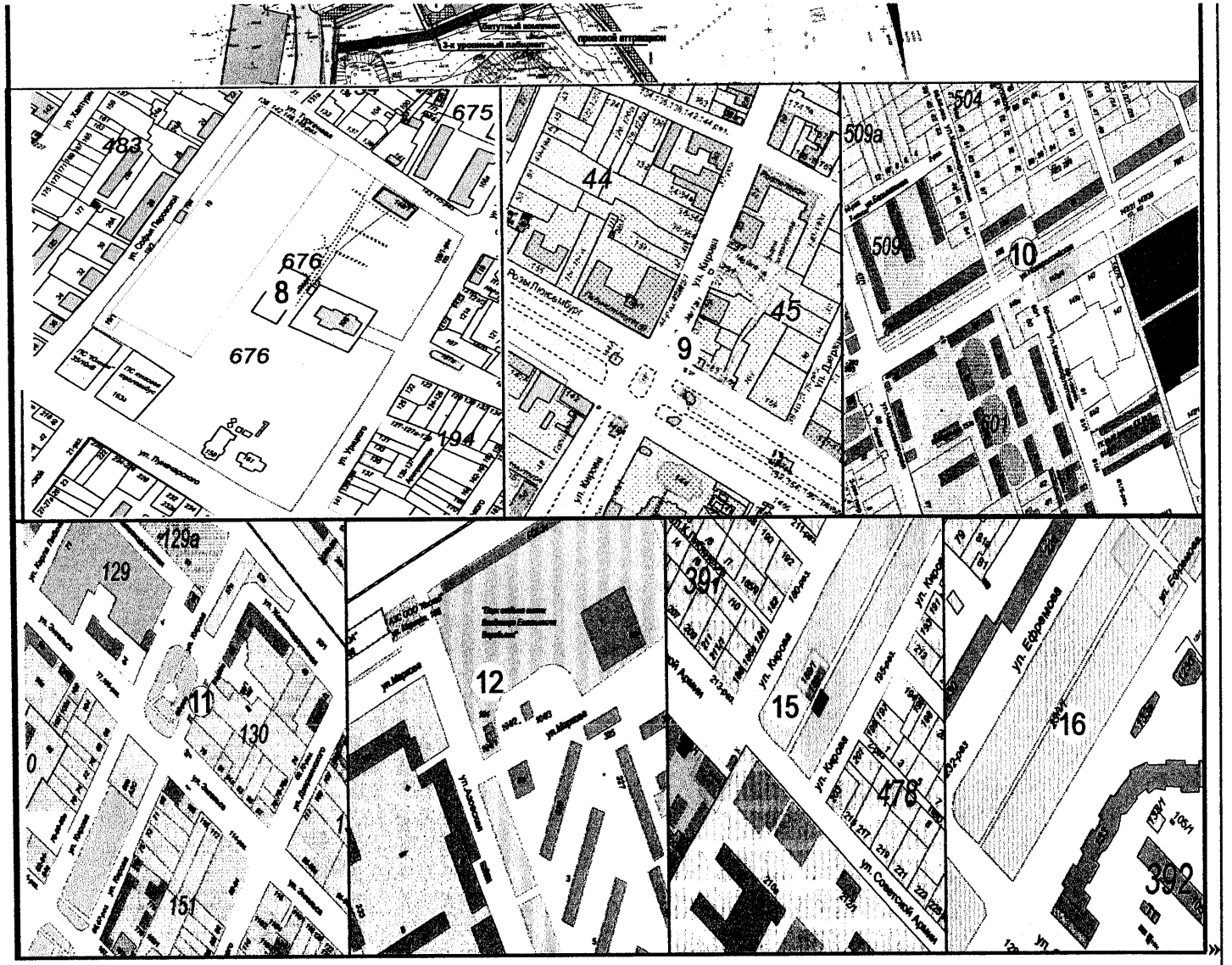

Начальник отдела культуры
администрации муниципального образования город Армавир В.Н. Зинченко

Исполняющий обязанности начальника управления
архитектуры и градостроительства администрации
муниципального образования город Армавир Н.А. Слюсарева

ПРИЛОЖЕНИЕ 3
к постановлению администрации
муниципального образования город
Армавир
от 20.03.2024 № 505

«ПРИЛОЖЕНИЕ №3
УТВЕРЖДЕНЫ
постановлением администрации
муниципального образования
город Армавир
от 20.03.2024 № 505

СХЕМА 1

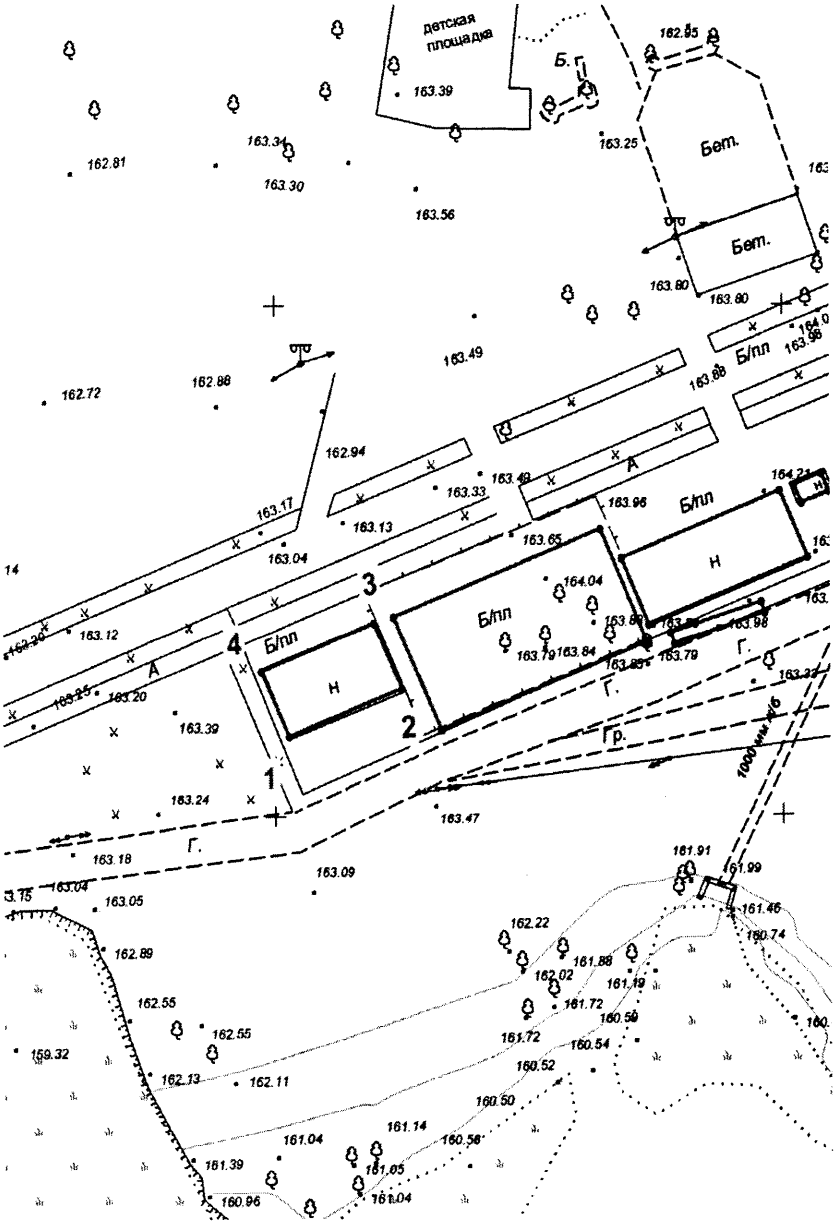

Площадь 82.60 кв.м

N	X	Y	Длина	Угол
1	475457.848269	2311751.346428	11.993	067° 06' 34.01"
2	475462.513135	2311762.394795	06.920	337° 06' 34.01"
3	475468.887941	2311759.703210	11.993	247° 06' 34.01"
4	475464.223075	2311748.654843	06.920	157° 06' 34.01"
5	475457.848269	2311751.346428	00.000	000° 00' 00.00"

СХЕМА 2

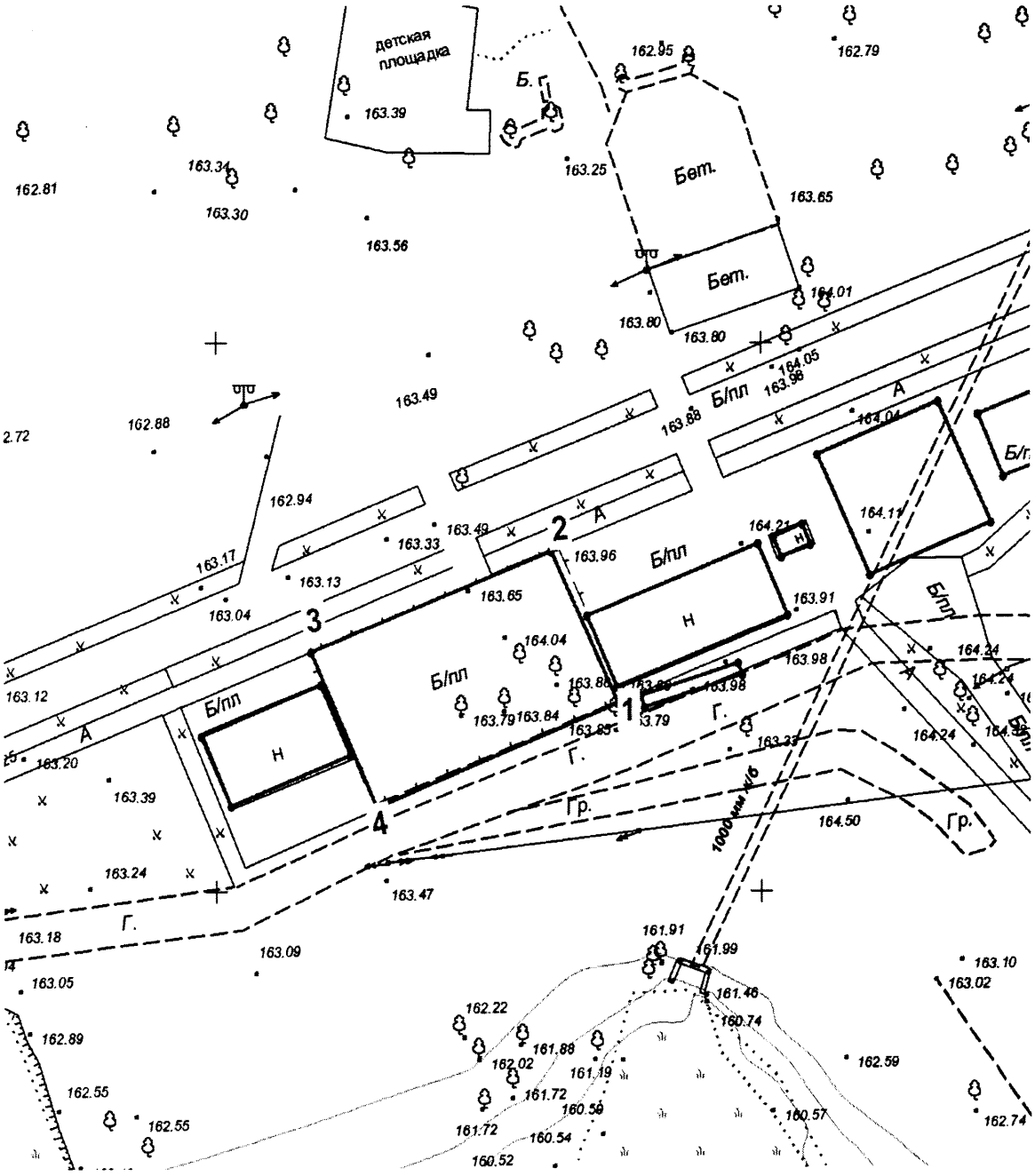

Площадь 364 кв.м

N	X	Y	Длина	Угол
1	475467.202553	2311786.823963	15.127	336° 19' 40.71"
2	475481.056418	2311780.750608	23.793	247° 17' 53.78"
3	475471.873997	2311758.801185	15.355	156° 54' 01.46"
4	475457.750061	2311764.825436	23.943	066° 44' 50.67"

СХЕМА 3

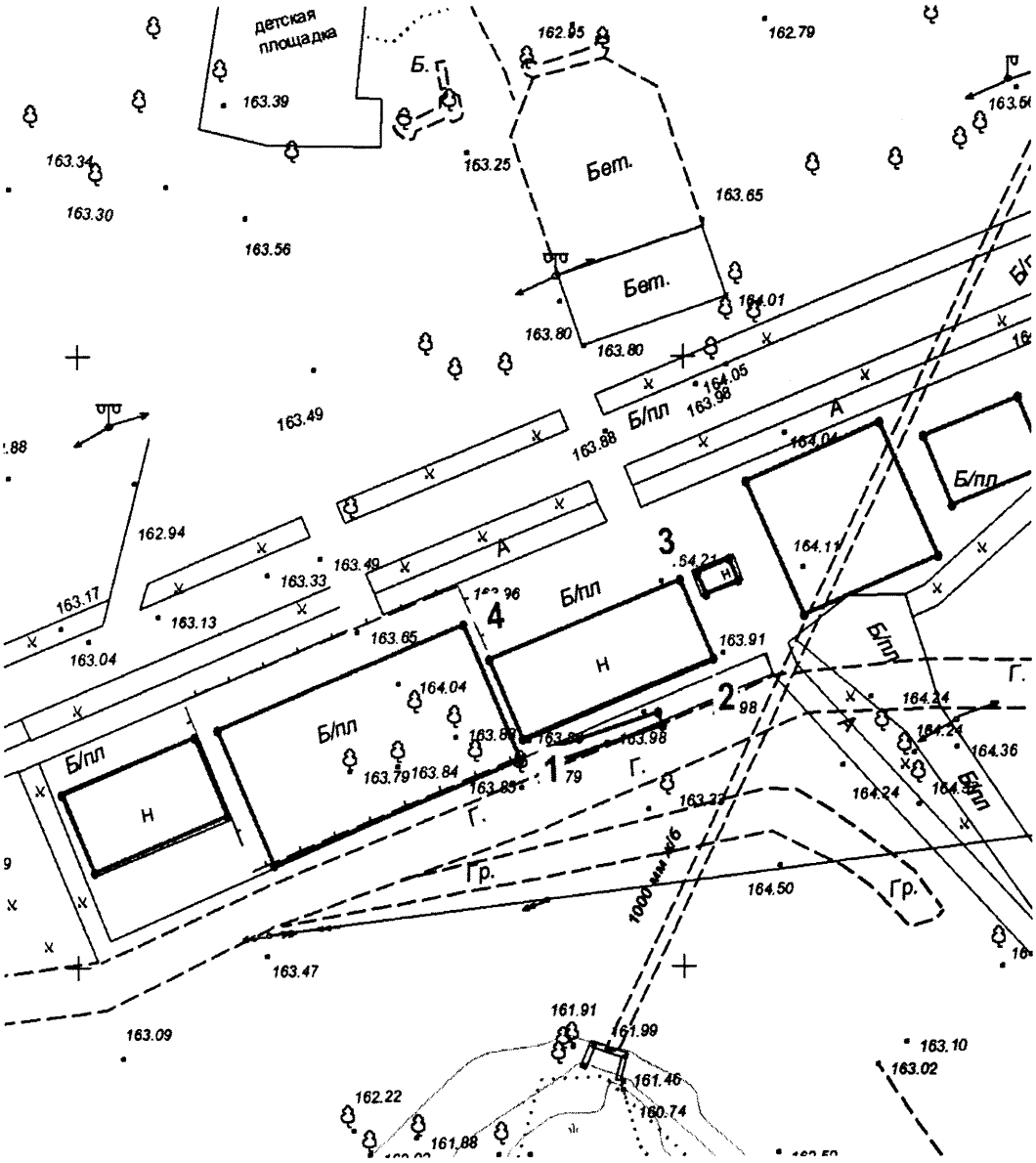

Площадь 119.00 кв.м

N	X	Y	Длина	Угол
1	475468.700221	2311786.725755	16.990	067° 12' 52.35"
2	475475.280137	2311802.389885	07.018	337° 12' 52.35"
3	475481.750650	2311799.671864	16.990	247° 12' 52.35"
4	475475.170734	2311784.007734	07.018	157° 12' 52.35"

СХЕМА 4

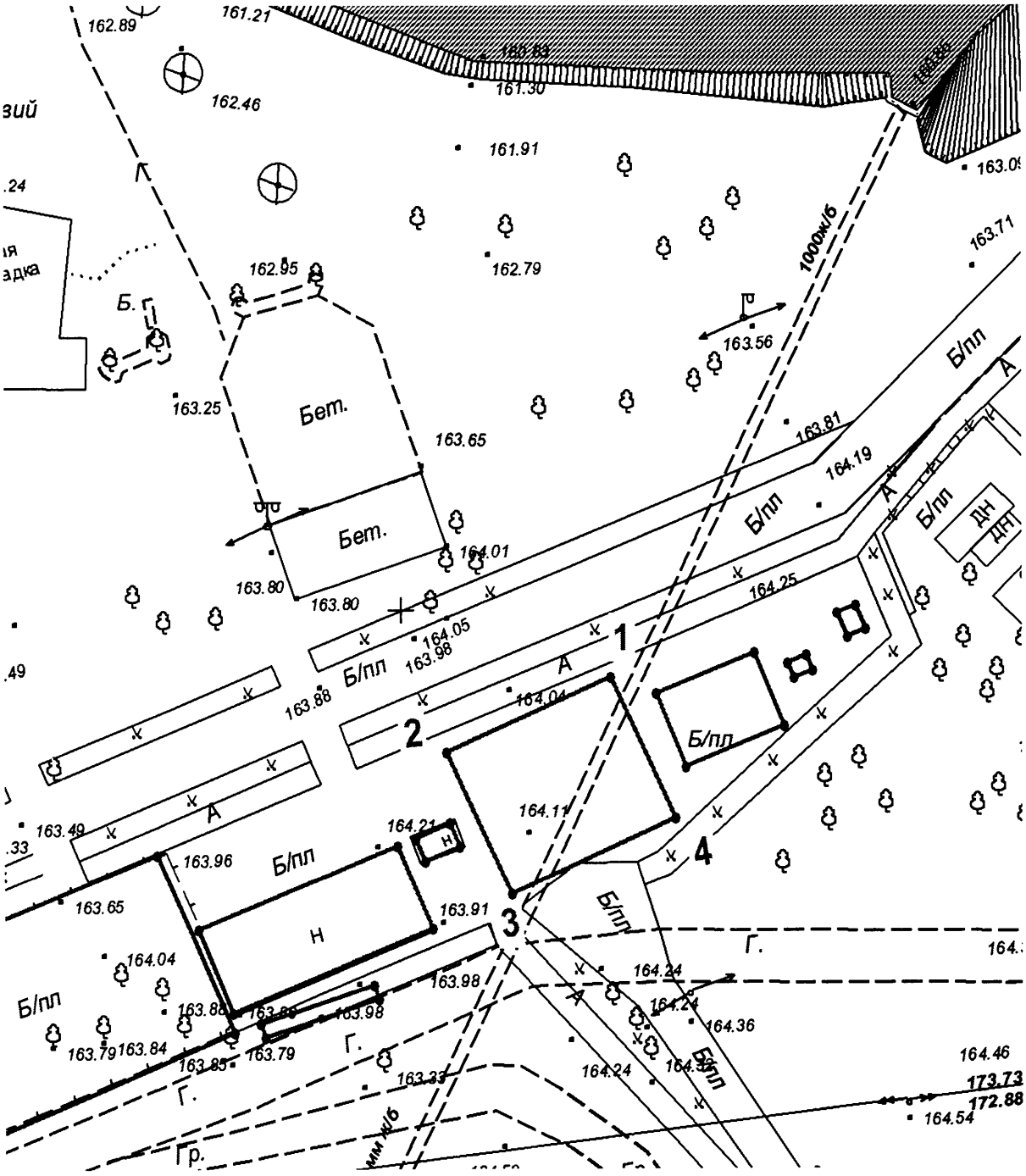

Площадь 169 кв.м

N	X	Y	Длина	Угол
1	475494.836484	2311816.286275	14.061	245° 13' 29.49"
2	475488.944022	2311803.519273	12.072	155° 13' 29.49"
3	475477.983083	2311808.578168	14.061	065° 13' 29.49"
4	475483.875546	2311821.345170	12.072	335° 13' 29.49"

СХЕМА 5

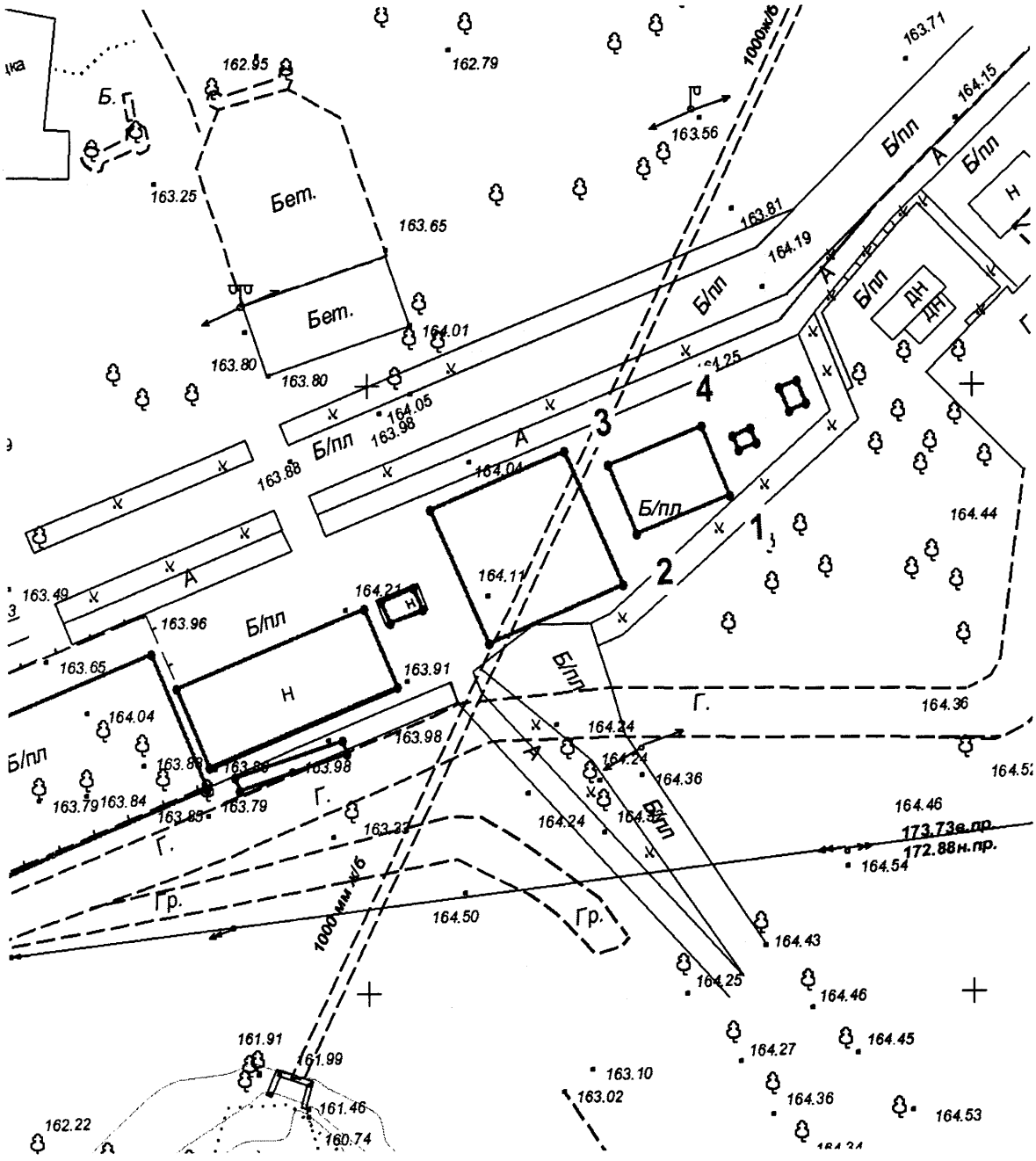

Площадь 51.84 кв.м

N	X	Y	Длина	Угол
1	475491.017923	2311829.937147	08.389	247° 38' 17.18"
2	475487.826172	2311822.178738	06.186	337° 38' 17.18"
3	475493.546966	2311819.825247	08.389	067° 38' 17.18"
4	475496.738716	2311827.583656	06.186	157° 38' 17.18"

СХЕМА 6

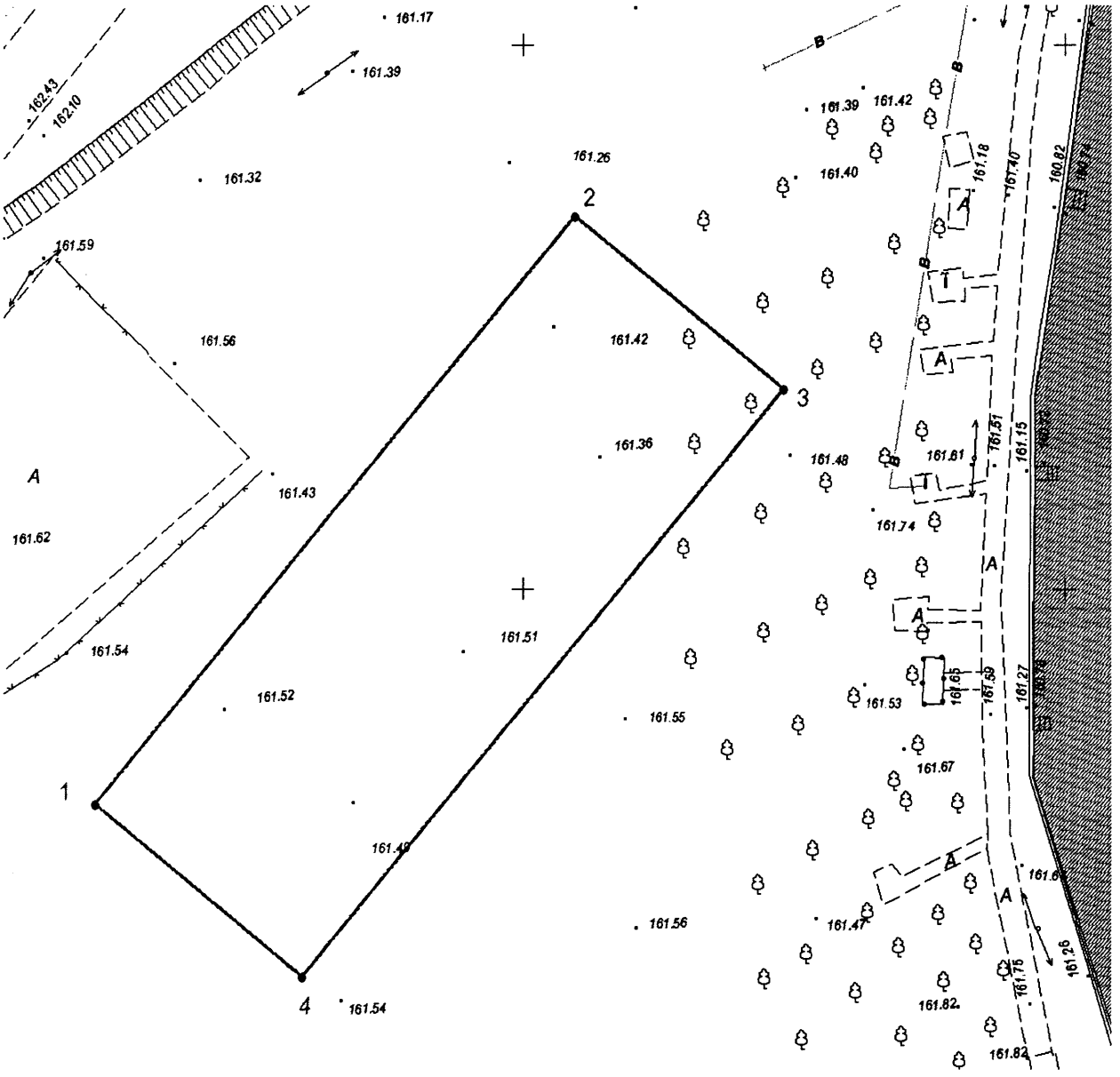

Площадь 1750.00 кв.м

N	X	Y	Длина	Угол
1	475830.178247	2311660.258777	70.040	039° 22' 52.54"
2	475884.315247	2311704.697766	24.986	129° 22' 52.54"
3	475868.462381	2311724.010235	70.040	219° 22' 52.54"
4	475814.325381	2311679.571247	24.986	309° 22' 52.54"

СХЕМА 7

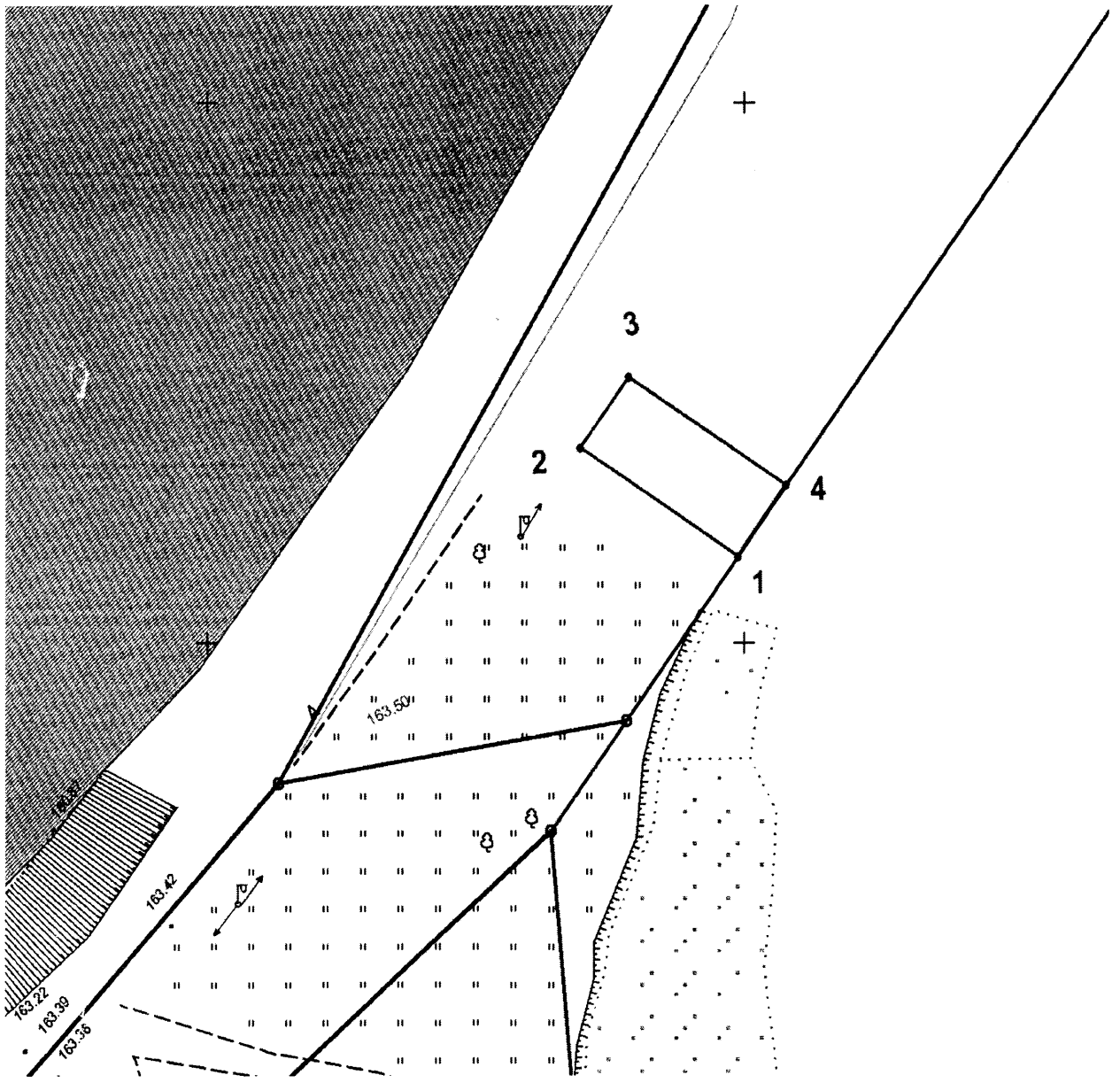

Площадь 143.39 кв.м

N	X	Y	Длина	Угол
1	475608.045421	2311949.333170	17.801	304° 26' 06.95"
2	475618.111711	2311934.651117	08.056	034° 26' 06.95"
3	475624.756316	2311939.206782	17.801	124° 26' 06.95"
4	475614.690026	2311953.888835	08.056	214° 26' 06.95"

СХЕМА 8

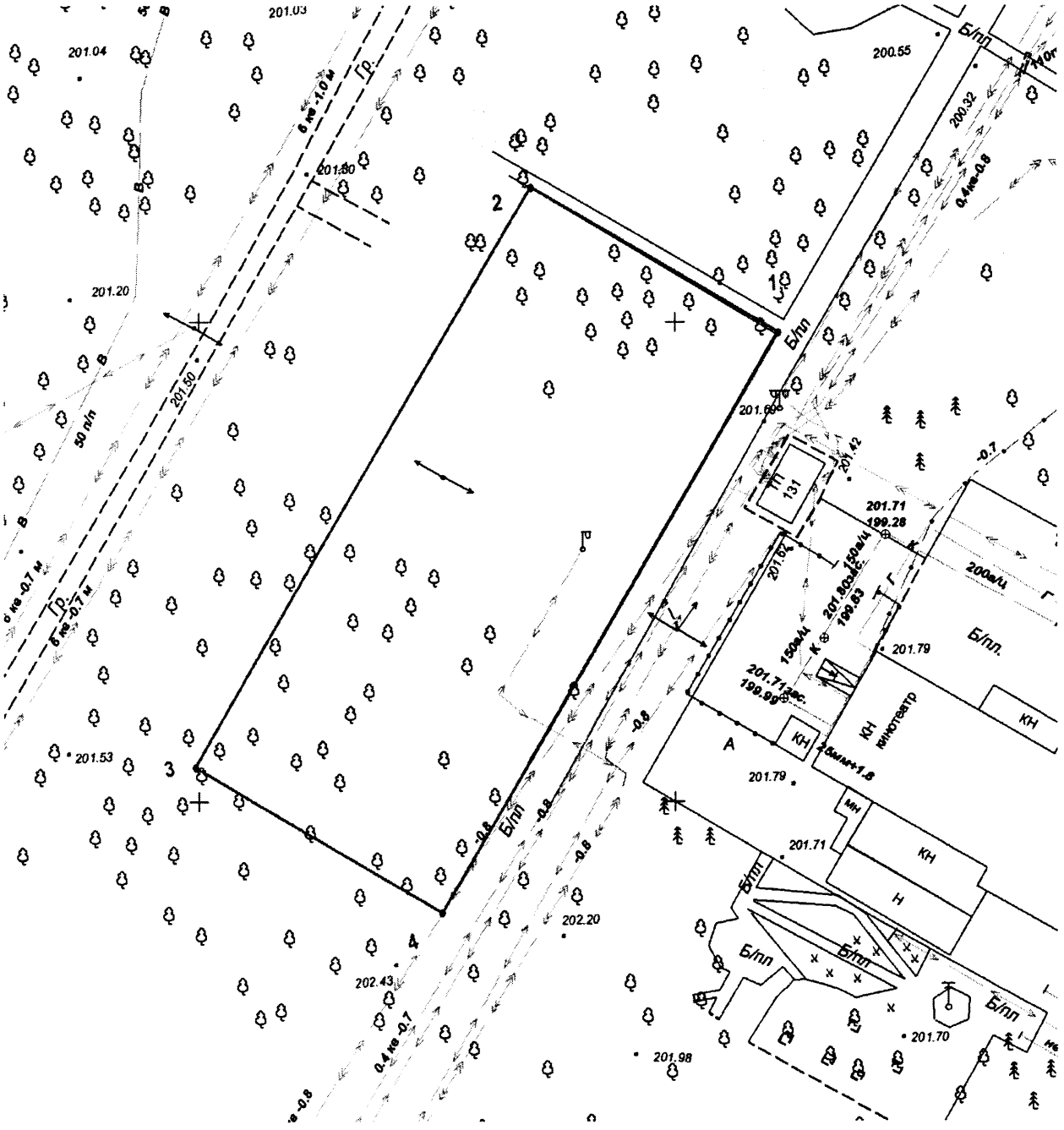

Площадь 2105 кв.м

N	X	Y	Длина	Угол
1	472648.974220	2311710.835748	30.049	300° 12' 20.98"
2	472664.091968	2311684.866933	70.029	210° 12' 20.98"
3	472603.571468	2311649.634918	30.049	120° 12' 20.98"
4	472588.453720	2311675.603732	70.029	030° 12' 20.98"

СХЕМА 9

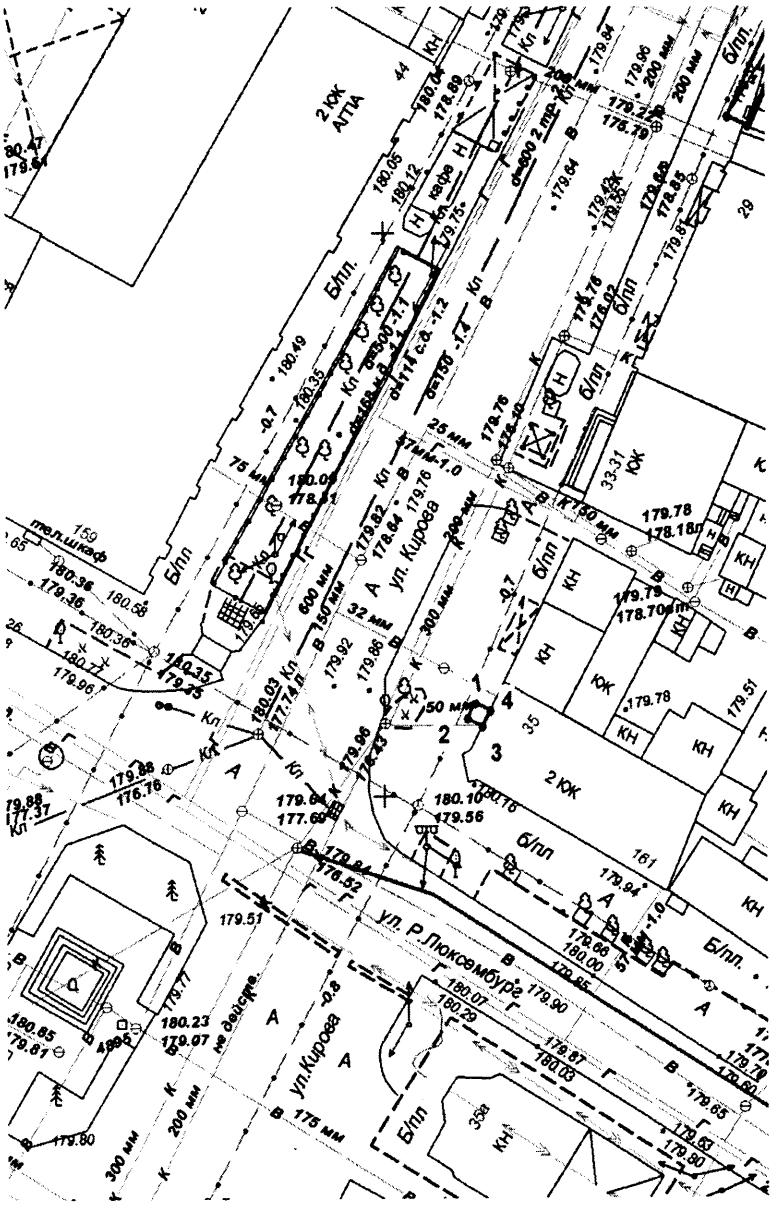

Площадь 2.31 кв.м Длина 6.08 м

N	X	Y	Длина	Угол
1	474158.303953	2311908.085932	01.548	207° 24' 27.27"
2	474156.929417	2311907.373209	01.493	117° 24' 27.27"
3	474156.241963	2311908.699013	01.548	027° 24' 27.27"
4	474157.616499	2311909.411736	01.493	297° 24' 27.27"

Схема 10

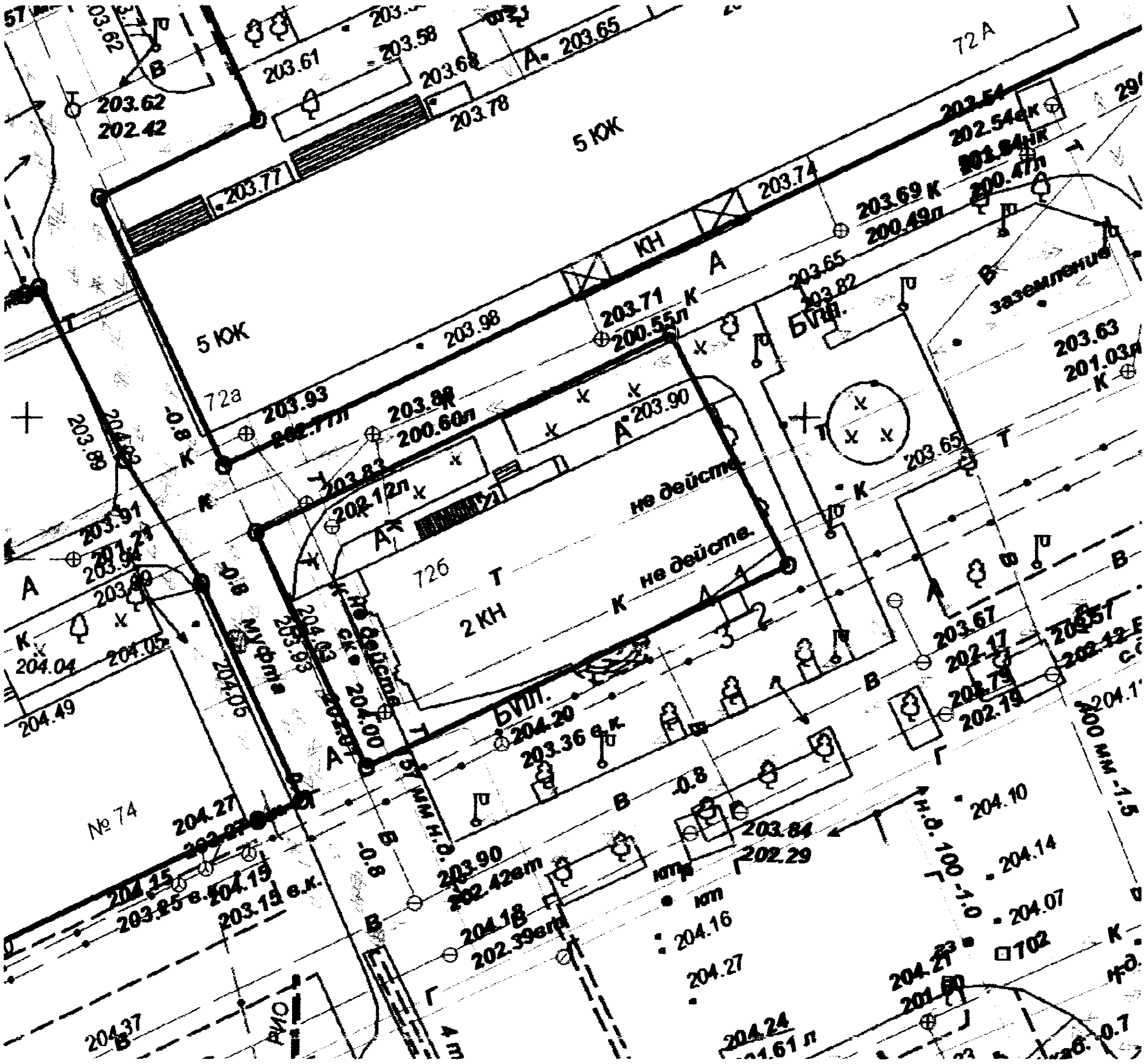

Координаты поворотных точек в системе МСК-23				
Площадь 2.31 кв.м Периметр 6.11 м Длина 6.11 м				
N	X	Y	Длина	Угол
1	473089.239381	2307295.972747	01.428	155° 38' 15.17"
2	473087.938129	2307296.561994	01.646	245° 22' 13.10"
3	473087.252191	2307295.065823	01.362	334° 21' 32.38"
4	473088.479787	2307294.476577	01.678	063° 05' 00.40"
5	473089.239381	2307295.972747	00.000	000° 00' 00.00"

Схема 11

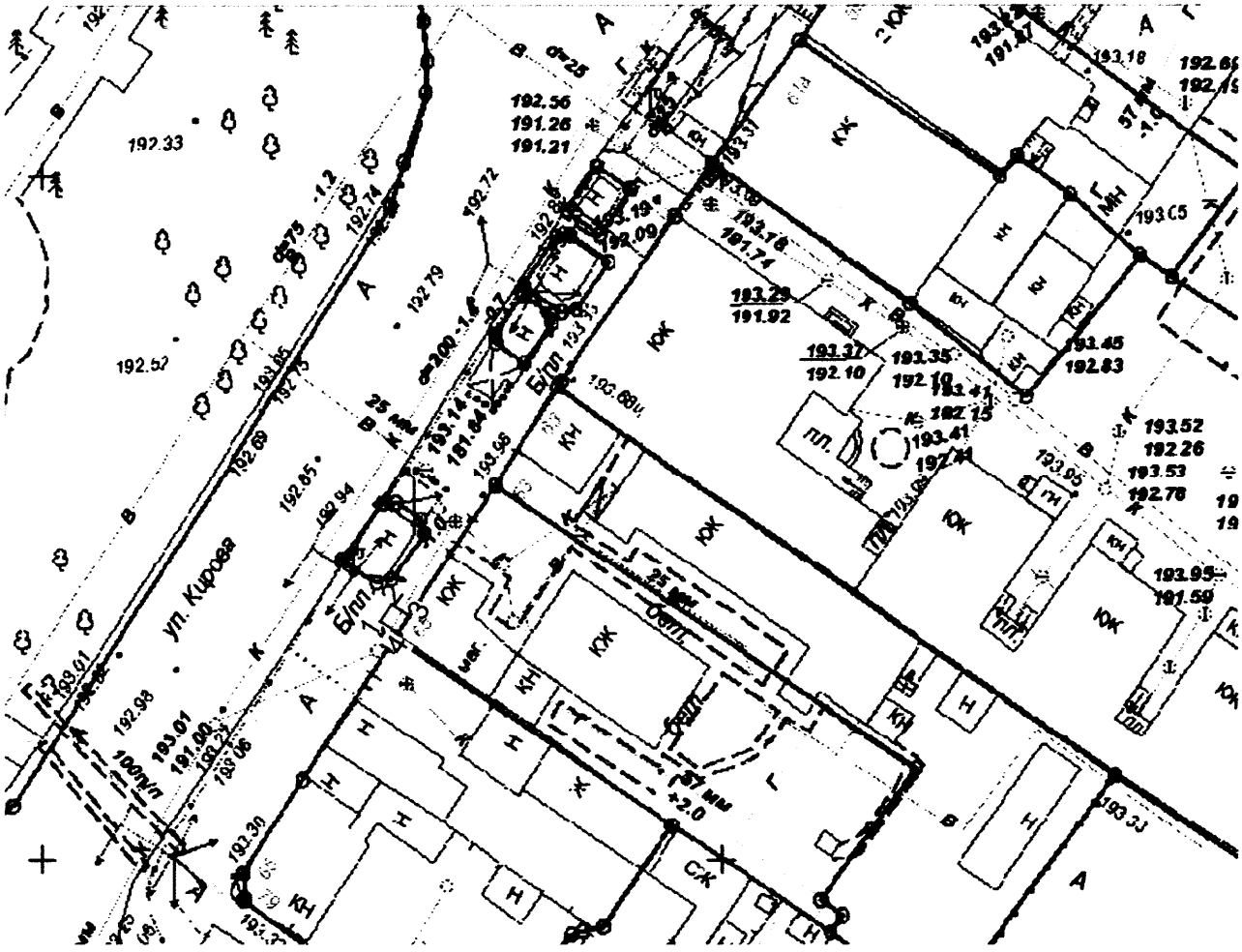

Координаты поворотных точек в системе МСК-23				
Площадь 2.31 кв.м Периметр 6.11 м Длина 6.11 м				
N	X	Y	Длина	Угол
1	473367.143923	2311424.597373	01.362	030° 53' 50.95"
2	473368.312373	2311425.296607	01.678	119° 37' 18.97"
3	473367.483006	2311426.755257	01.428	212° 10' 33.74"
4	473366.273944	2311425.994575	01.646	301° 54' 31.67"
5	473367.143923	2311424.597373	00.000	000° 00' 00.00"

Схема 12

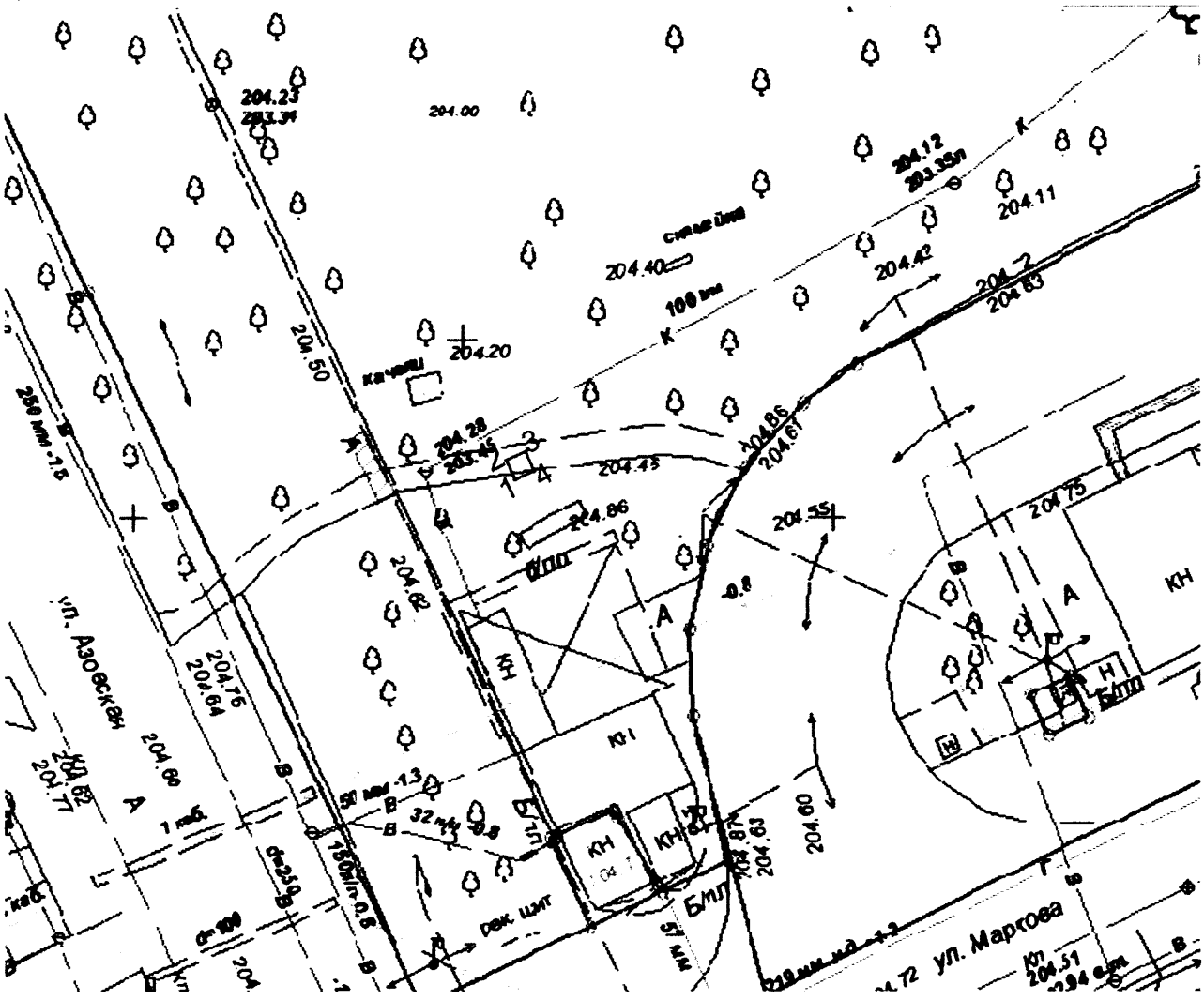

Координаты поворотных точек в системе МСК-23				
Площадь 2.31 кв.м Периметр 6.08 м Длина 6.08 м				
N	X	Y	Длина	Угол
1	473302.729549	2306377.275272	01.350	336° 12' 32.06"
2	473303.964413	2306376.730861	01.673	064° 21' 15.83"
3	473304.688279	2306378.238606	01.416	157° 29' 38.87"
4	473303.380088	2306378.780633	01.640	246° 37' 42.67"
5	473302.729549	2306377.275272	00.000	000° 00' 00.00"

Схема 13

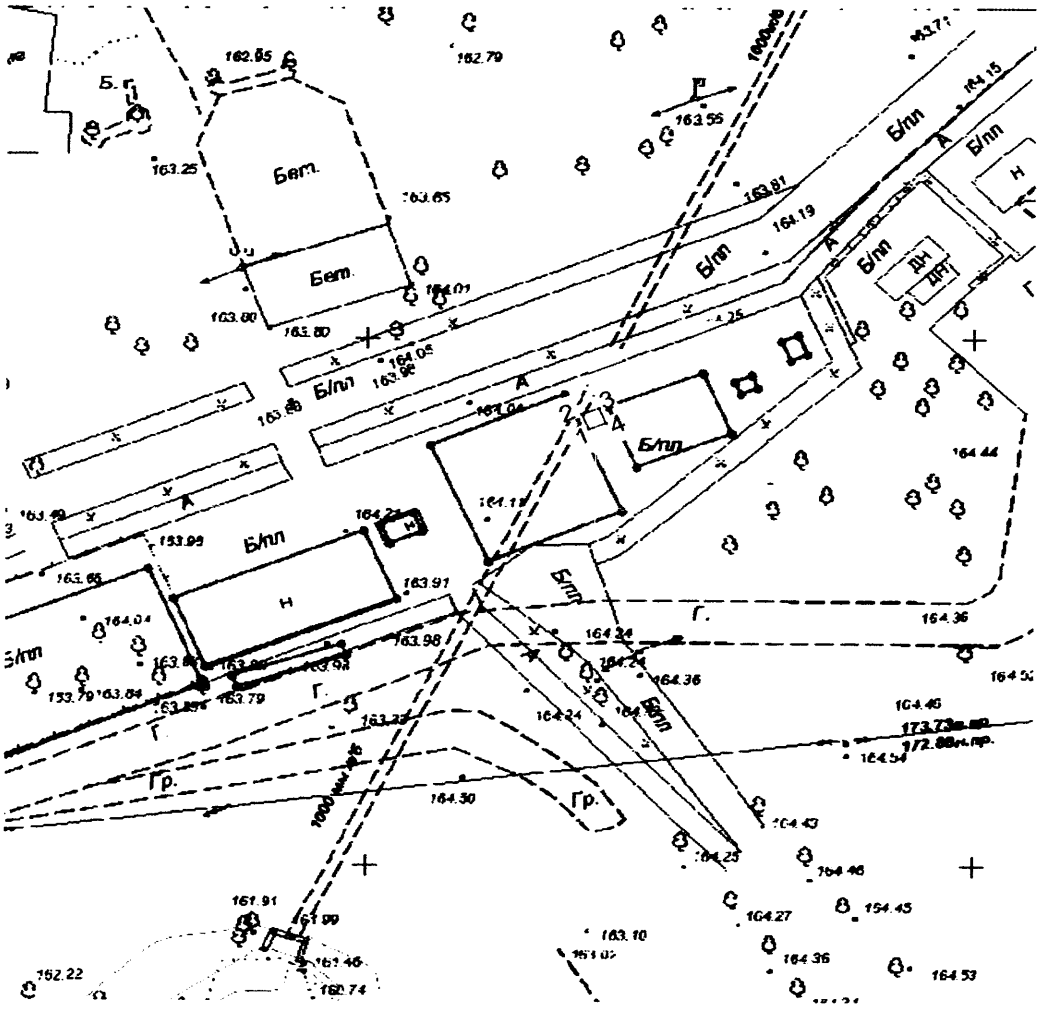

Координаты поворотных точек в системе МСК-23				
Площадь 2.31 кв.м Периметр 6.08 м Длина 6.08 м				
N	X	Y	Длина	Угол
1	475491.533870	2311818.227886	01.640	0°637' 42.67"
2	475492.184409	2311819.733248	01.416	337° 29' 38.87"
3	475493.492600	2311819.191220	01.673	244° 21' 15.83"
4	475492.768734	2311817.683476	01.350	156° 12' 32.06"
5	475491.533870	2311818.227886	00.000	000° 00' 00.00"

Схема 14

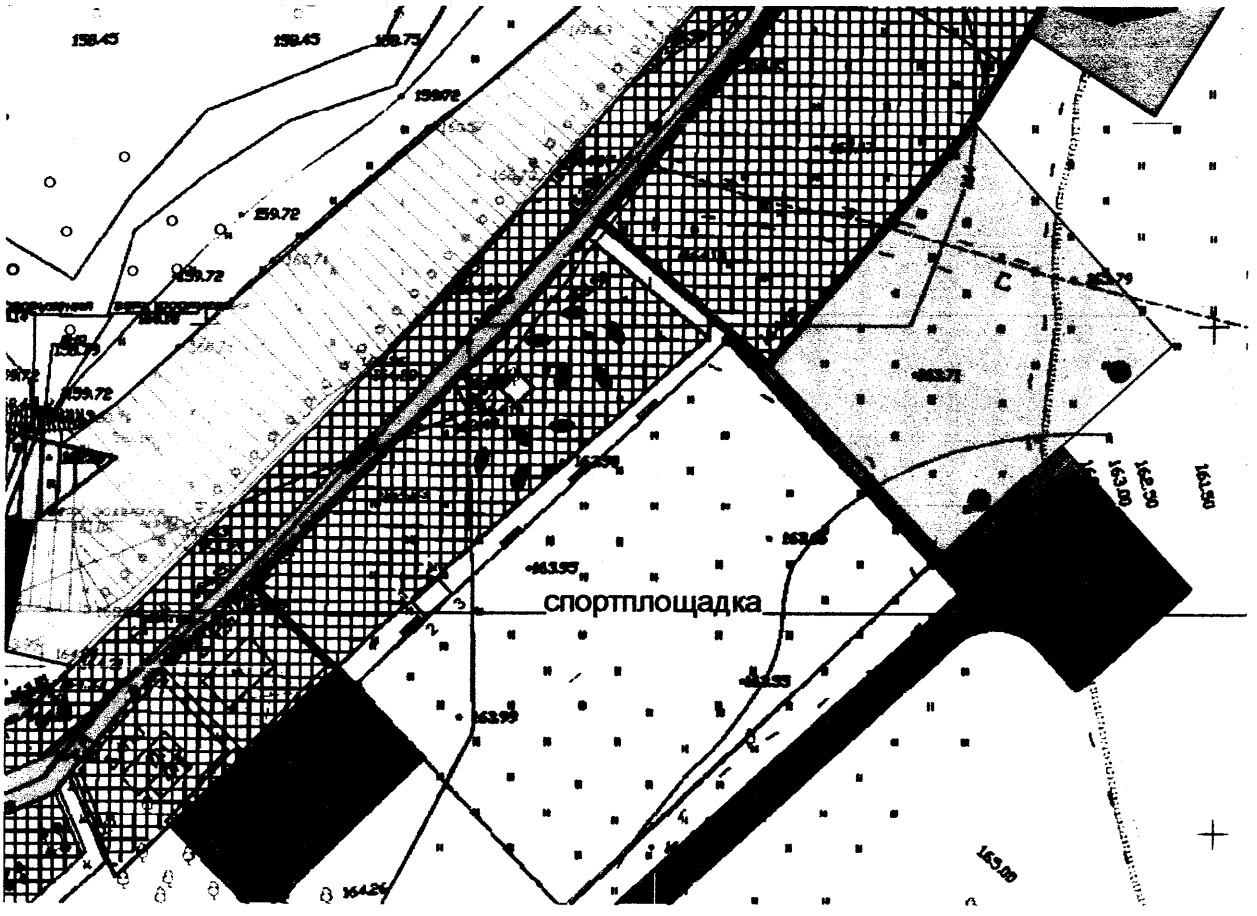

Координаты поворотных точек в системе МСК-23				
Площадь 7.04 кв.м Периметр 11.03 м Длина 11.03 м				
N	X	Y	Длина	Угол
1	475523.3911122	311874.523447	02.003	317° 50' 02.80"
2	475524.876112	2311873.178541	03.511	227° 50' 02.80"
3	475522.519127	2311870.576037	02.003	137° 50' 02.80"
4	475521.034127	2311871.920943	03.511	047° 50' 02.80"
5	475523.391112	2311874.523447	00.000	000° 00' 00.00"

Схема 15

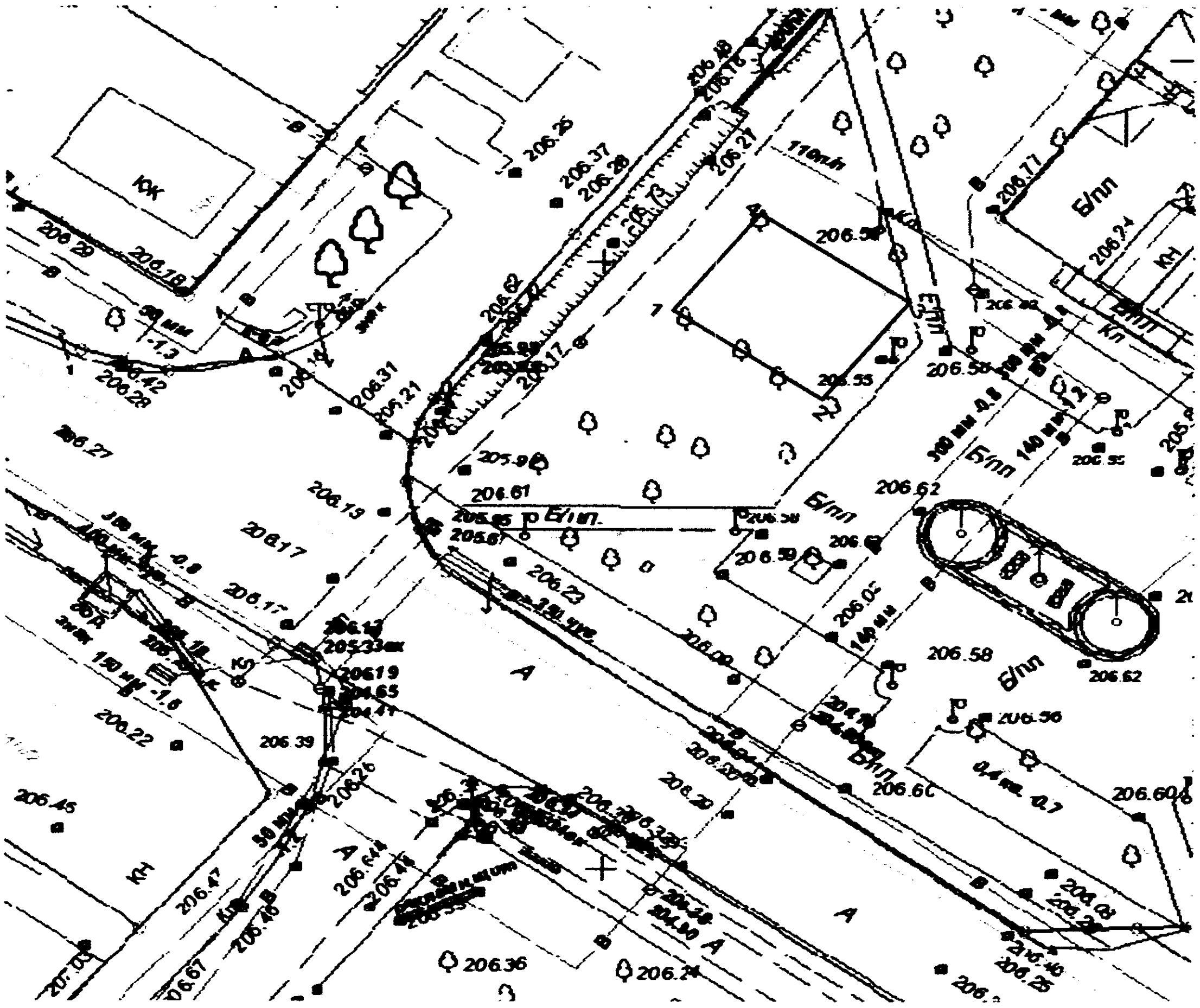

Координаты поворотных точек в системе МСК-23				
Площадь 125.30 кв.м Периметр 45.05 м Длина 45.05 м				
N	X	Y	Длина	Угол
1	471946.617235	2310370.496931	12.502	306° 56' 14.68"
2	471954.130125	2310360.504297	10.023	216° 56' 14.68"
3	471946.119138	2310354.481294	12.502	126° 56' 14.68"
4	471938.606248	2310364.473928	10.023	036° 56' 14.68"
5	471946.617235	2310370.496931	00.000	000° 00' 00.00"

Схема 16

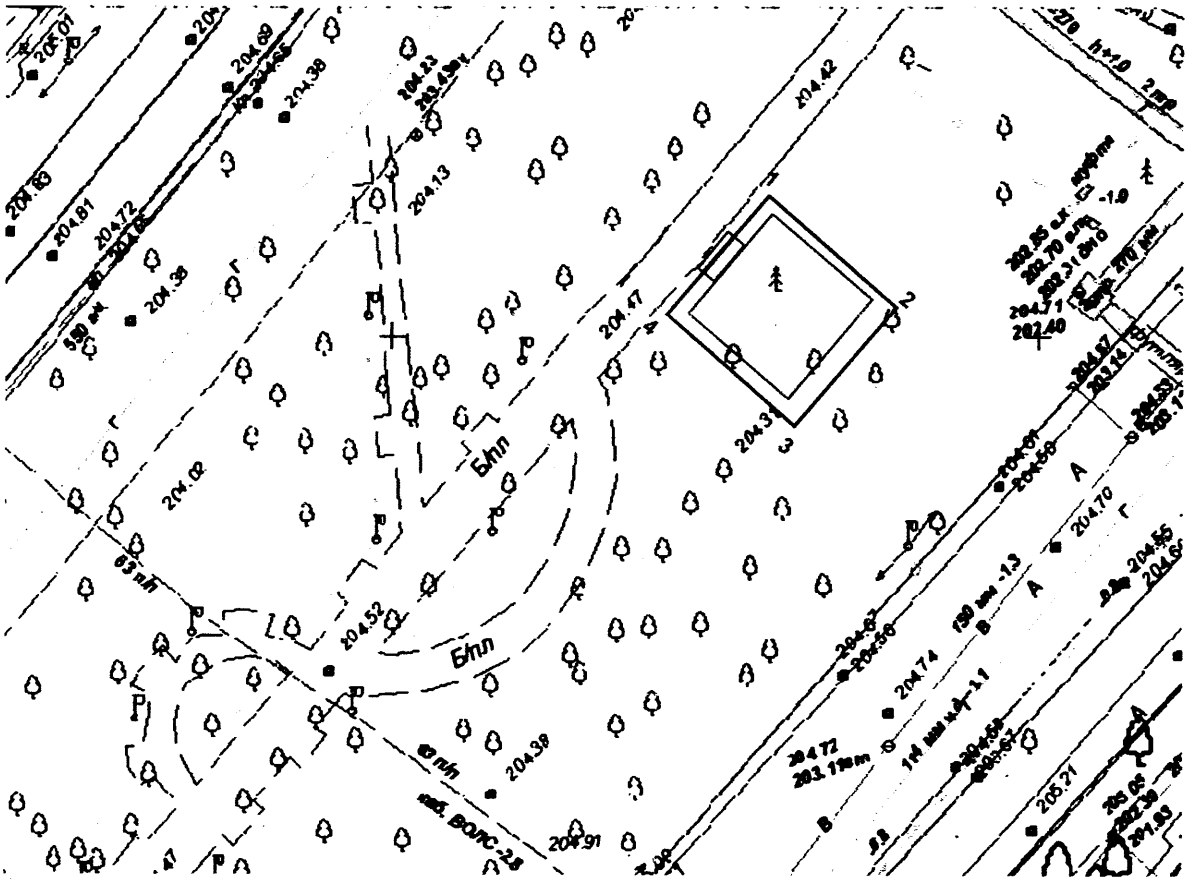

Координаты поворотных точек в системе МСК-23				
Площадь 157.08 кв.м. Периметр 50.17 м Длина 50.17 м				
N	X	Y	Длина	Угол
1	472851.159342	2309271.356248	13.046	129° 12' 25.93"
2	472842.912773	2309281.464946	12.040	039° 12' 25.93"
3	472852.242506	2309289.076043	13.046	309° 12' 25.93"
4	472860.489074	2309278.967346	12.040	219° 12' 25.93"
5	472851.159342	2309271.356248	00.000	000° 00' 00.00"

»